



ACTA DE APEO DE LA DELIMITACIÓN DEL DPMT

EXPEDIENTE DE DESLINDE DEL DOMINIO PÚBLICO MARÍTIMO-TERRESTRE EN EL TRAMO DE COSTA DE UNOS SEIS MIL DOSCIENTOS (6.200) METROS DE LONGITUD COMPRENDIDO ENTRE EL VÉRTICE M-5 DEL DESLINDE DL-41-A, SITUADO EN LA PLAYA DE LES DEVESES, Y EL VÉRTICE M-5 DEL DESLINDE DL-23/2-A, SITUADO EN LA ZONA DE EL PALMAR, TT.MM. DE DENIA Y ELS POBLETS (ALICANTE).

Referencia: **DES01/21/03/0002 (DENIA NORTE – SUBTRAMO CENTRO)**

A las once (11:00) horas del día 7 de noviembre de 2023 comparecen en el Salón de Actos situado en la planta superior del edificio de la Estación Marítima Baleària Port (Puerto de Denia s/n), funcionarios del Servicio Provincial de Costas de Alicante y de los Servicios Centrales de la Dirección General de la Costa y el Mar (Administración convocante) al ser éste el punto de encuentro designado en la convocatoria al acto de apeo del expediente de deslinde arriba referenciado, según lo establecido en el artículo 22 del Reglamento General de Costas (Real Decreto 876/2014, de 10 de octubre).

Asisten igualmente representantes de otras Administraciones Públicas convocadas al acto, así como los interesados y/o sus representantes convocados al acto y que han considerado oportuno acudir.

La poligonal de la delimitación provisional del DPMT que es objeto de apeo coincide con la sometida a información pública mediante anuncio publicado en el Boletín Oficial de la Provincia de Alicante de 2 de octubre de 2023.

Tras una breve exposición de la Administración convocante sobre el alcance del acto, se informa a los asistentes que todos los vértices de la poligonal de delimitación provisional del DPMT que se propone en el expediente han sido marcados sobre el terreno mediante medios provisionales (estaquillas y/o marcas de pintura), salvo algunos casos en los que esto no ha sido posible al encontrarse dentro de un recinto privado. Estas marcas provisionales se encuentran patentes sobre el terreno para que cualquier interesado pueda conocer su situación exacta. También se muestran a los asistentes, imágenes que reflejan la situación de los vértices y de su estaquillado.

Además de lo anterior, para el supuesto de las estaquillas que se ubicarían dentro de recintos privados, o bien para aquellas otras estaquillas que hayan desaparecido por cualquier causa o que no se puedan localizar sobre el terreno, la Administración convocante dispone un equipo de topógrafos que, a petición de los interesados, se




desplaza desde el punto de encuentro para proceder a replantar sobre el terreno cualquier vértice solicitado por los asistentes en el tramo de costa objeto del expediente (siempre que se le facilite el acceso en el caso de recintos privados).




Se informa a los asistentes que dispondrán de un plazo de QUINCE (15) días para formular alegaciones y proponer motivadamente una delimitación alternativa.

Con todo lo anterior, se da por efectuado y concluido el acto de apeo, levantándose la presente acta, por duplicado ejemplar, pudiendo firmar en la misma los representantes de las Administraciones Públicas comparecientes que deseen hacer constar su participación, según consta en la siguiente relación de firmas.

Por el Servicio Provincial de Costas de Alicante (Administración convocante):

LA JEFA DEL SERVICIO PROVINCIAL DE COSTAS  Rosa de los Ríos Jimeno	EL JEFE DEL SERVICIO DE GESTIÓN DEL DOMINIO PÚBLICO  Antonio Pascual Torres	EL AGENTE MEDIOAMBIENTAL DEL MITERD  Eduardo Cisneros Cabrejas
--	---	--

Por la Administración Autonómica:

CU DISCIPLINARIA SEGUN ESCRITO ANOTADO  VICENTE MANTIVEZ MS D.C. COSTAS C.V.A.	SUBDIRECCION GRAL. DE COSTAS PUERTOS Y AEROPUERTOS SEGUN ESCRITO ANOTADO  EL. MEDICAO	LA JEFA DEL S.º AD ADJUDICADOS COSTAS SEGUN ES- CRITO ANOTADO  JUAN
---	--	---

Por la Administración Local:

--	--	--

Por otras Administraciones Públicas:

--	--	--